

売地

宮城郡利府町神谷沢字金沢

R2街区-6 完成宅地渡し

土地面積
180.29㎡

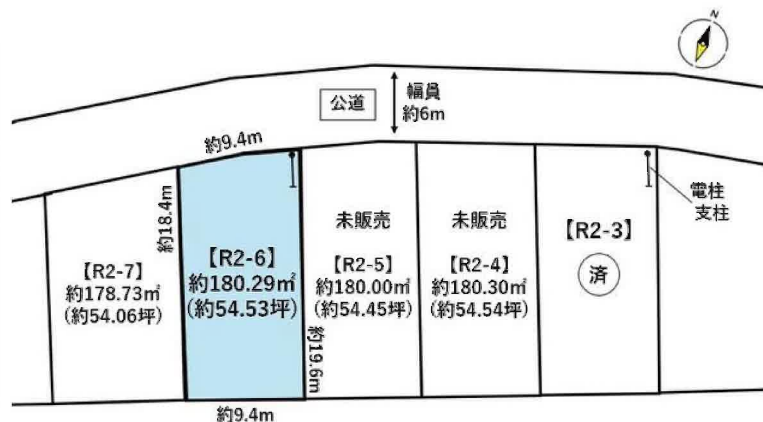
現況
その他

引渡可能時期
2025年8月予定

建築条件なし！
お好きなハウスメーカーで建築可能♪
約54坪の整形地！
上・下水道完備の完成宅地渡し♪

〔近隣施設〕

- ・COOP MIYAGI 岩切店まで1,640m
- ・イオンモール新利府まで3,200m
- ・ファミリーマート仙台岩切店まで1000m
- ・利府町立利府西中学校まで2,150m
- ・利府町立利府第二小学校まで1,400m



- 本物件上に建築する新築住宅に掛ける火災保険は、売主指定の業者にてご提案をさせていただきます。
- 本物件は造成中の為、引渡し時期が遅れる場合がございます。
- 仲介業者様ご紹介できません。

物件種目	売地		
最適用途	住宅用地		
最寄駅	岩切		
土地面積	180.29㎡	私道面積 (共有持分)	
価格	2,130万円	坪単価	@39.06万円

物件所在地	宮城県宮城郡利府町神谷沢字金沢		
交通	J R東北本線 岩切 徒歩21分		
土地権利	所有権	地目	宅地
都市計画	市街化区域	用途地域	1種住居
建ぺい率	60%	容積率	200%
他の法令上の制限	地区計画あり「金沢地区計画」		
地勢			
建築条件			
現況	その他		
引渡し(引渡時期/方法)	2025年8月予定 / 完成宅地渡し		
開発許可等番号			
接道状況(角地・間口)	北西6.0m 公道 接面9.4m		
設備	都市ガス, 上水道, 下水道		
備考	■換地処分公告: 2026年5月予定 ■保留地		

この図面は物件情報の一部を抜粋して掲載しております。(現況優先)
入居日・引渡日変更や付帯条件、別途料金等が発生する場合がありますのでご確認ください。

at home

infosheet 物件番号 69859469069

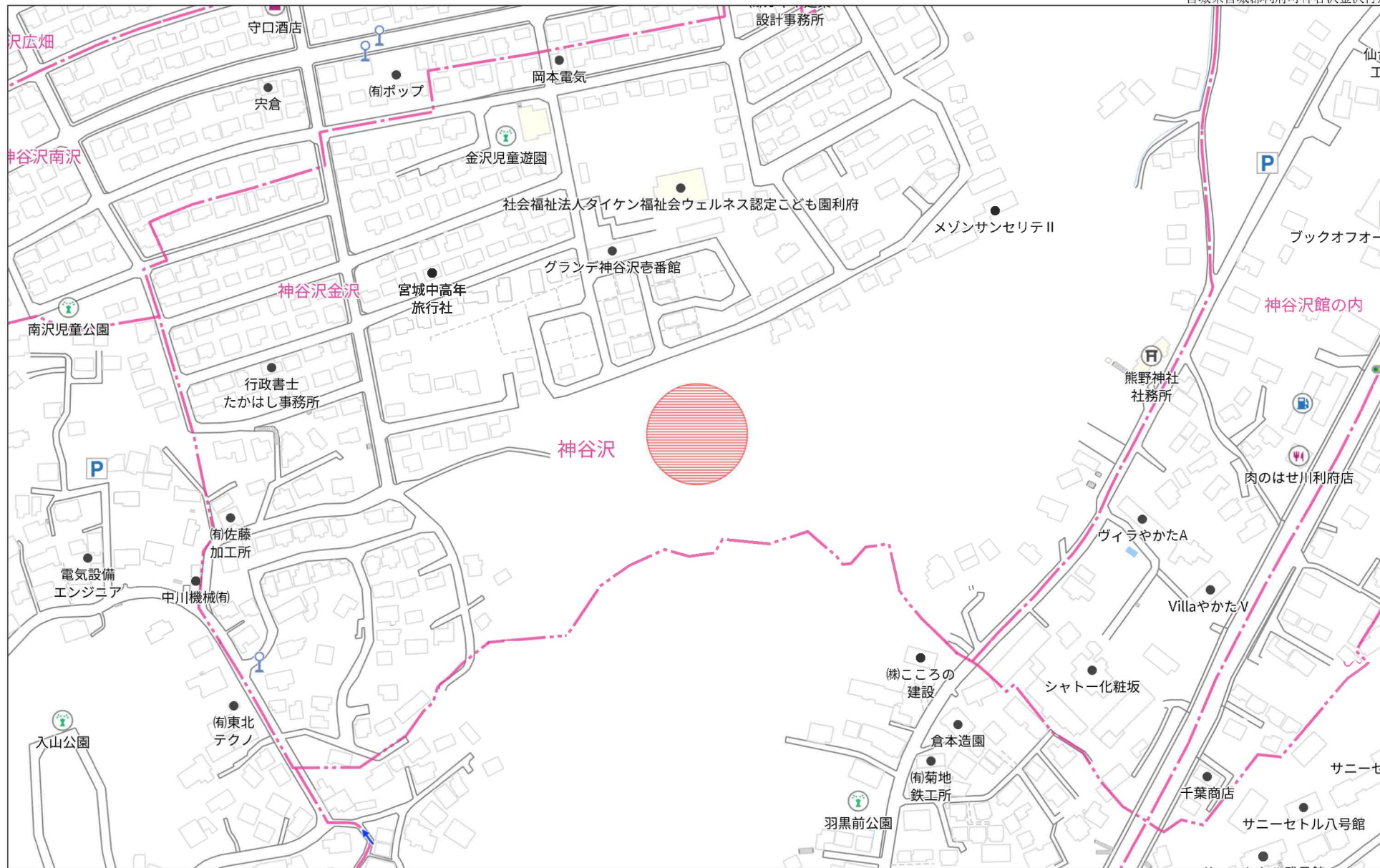
国土交通大臣免許(1)第9999号 〒981-0114 宮城県宮城郡利府町新中道3丁目1-1 イオンモール新利府南館1階

株式会社 Beyond ets 建てる窓口

TEL: 050-3615-4137 FAX: 050-3145-2835 定休日: 定休日なし
高橋(070-3276-6354)

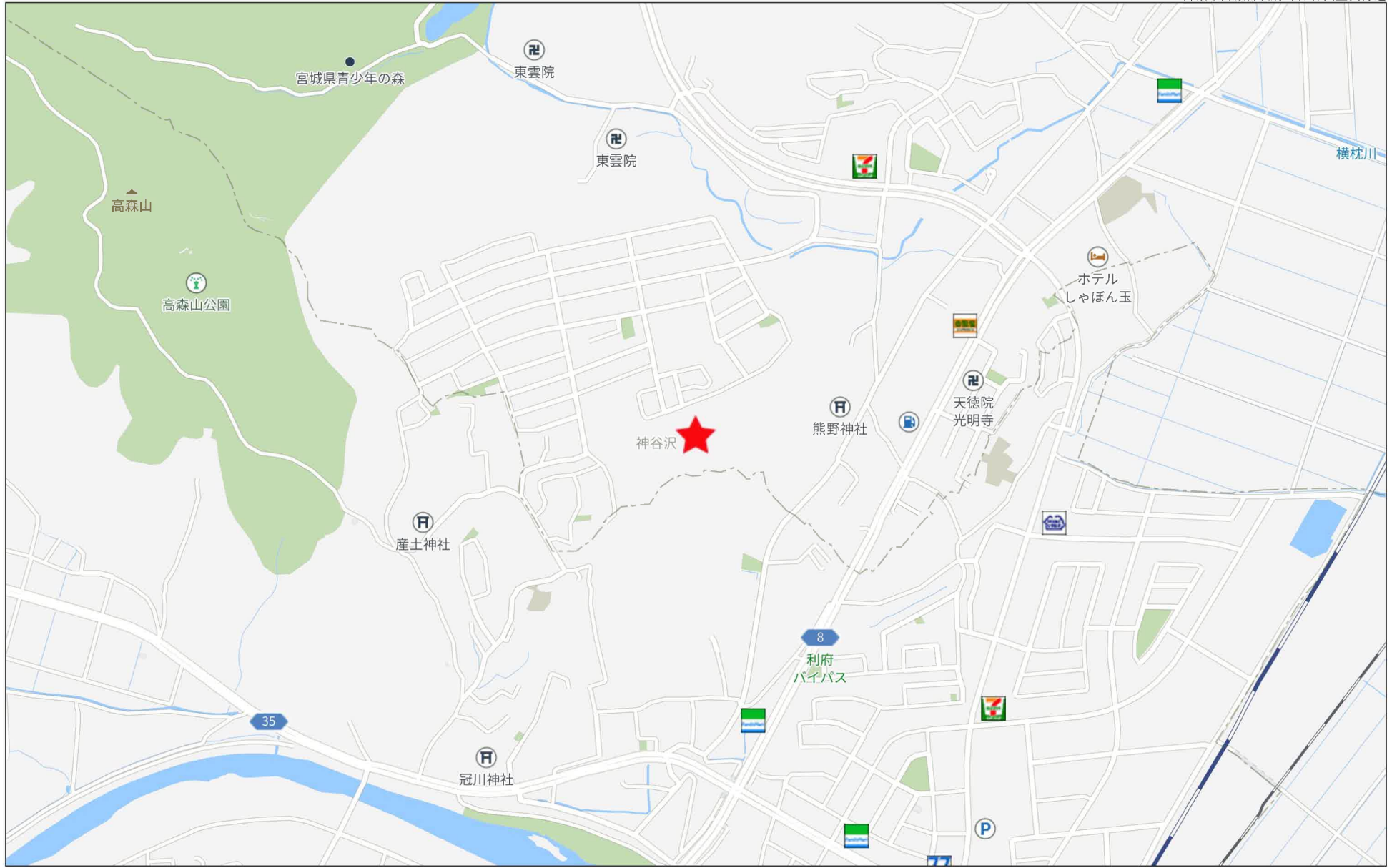
作成日: 2025年4月11日

■取引態様: 媒介



140m

1:3080





仙台市岩切羽黒前利府町神谷沢土地区画整理事業

土地利用計画図

R2街区

利府町
仙台市

利府町
仙台市

名 称	
戸建住宅地	
街区公園	
調整池	
歩行者専用道路	
その他	
道路 (幅12, 7.5, 6m)	
公益施設用地	
造成緑地 (管理通路含む)	
自然緑地	
境界	
現行政界	
新行政界	

事業名	仙台市岩切羽黒前利府町神谷沢土地区画整理事業		
図面名	土地利用計画平面図		
縮尺	A1 - 2/11,000 A2 - 2/11,000	図面番号	3
年月日	令和 年 月 日		
設計会社名			
事業者名	仙台市岩切羽黒前利府町神谷沢土地区画整理組合		



保留地明細図 (街区番号-R 2)

街区番号

保留地明細図 (街区番号)

想定駐車スペース

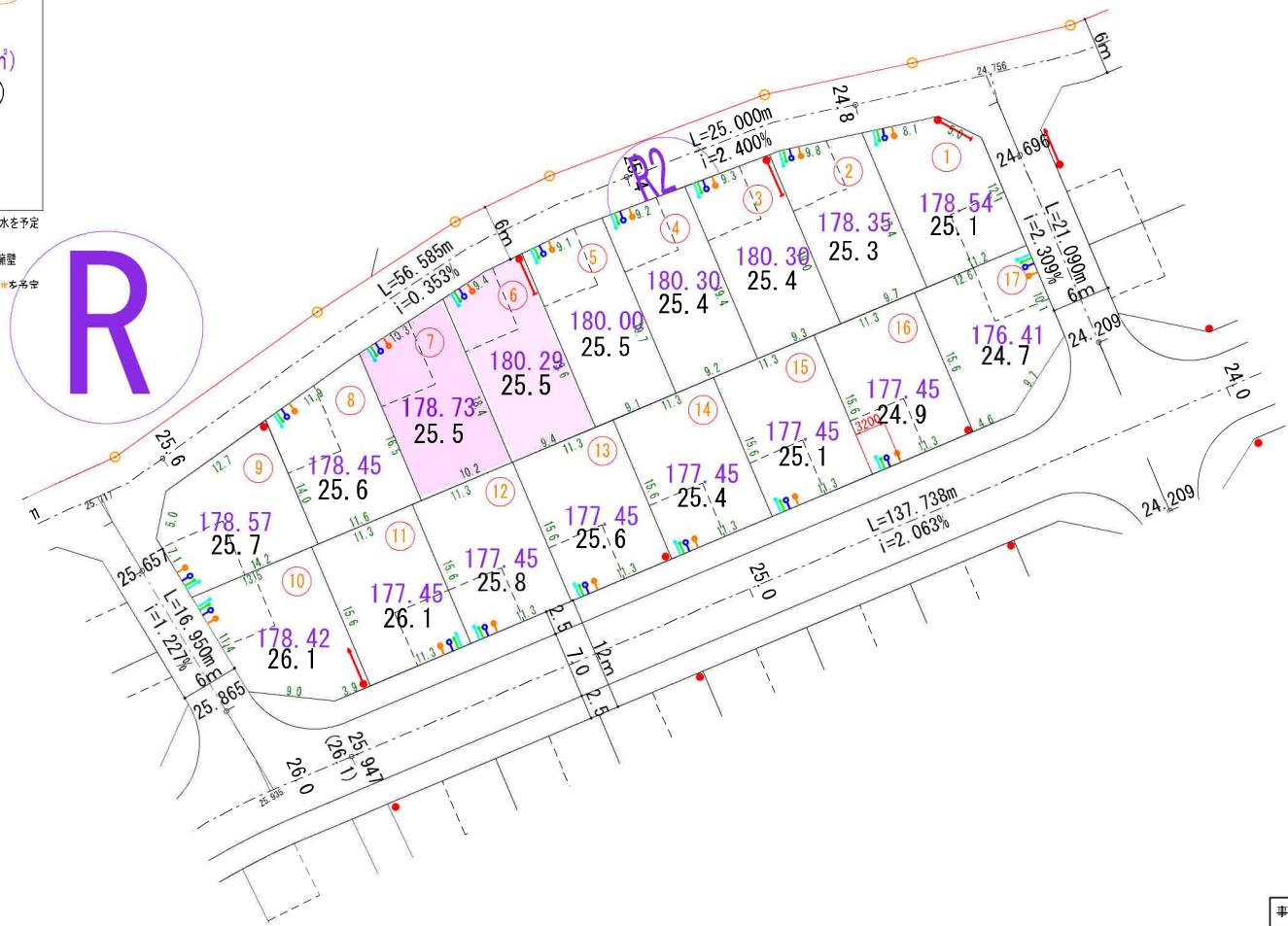
区画面積 (㎡)
宅盤高 (m)

区画寸法 (m)

※宅地取付管は、水道、ガス、雨水、汚水を予定

コンクリート擁壁

※空地補助付管付



街区番号 (R2)

事業名	仙台市若切羽黒前利府町神谷沢土地区画整理事業		
図面名	保留地明細図 (利府-2)		
縮尺	S=1:250 (A1) S=1:500 (A3)	図面番号	
年月日	令和 年 月 日		
設計会社名			
事業者名	仙台市若切羽黒前利府町神谷沢土地区画整理組合		

上水道計画平面図 (2)



R2街区

利府町
仙台市

事業名	仙台市若切羽黒瀬利府町神谷沢土地区画整理事業		
図面	上水道計画平面図(利府-2)		
縮尺	S=1:600(A1) S=1:1200(A3)	図面番号	41-2
年月日	令和 年 月 日		
設計会社名			
事業者名	仙台市若切羽黒瀬利府町神谷沢土地区画整理組合		

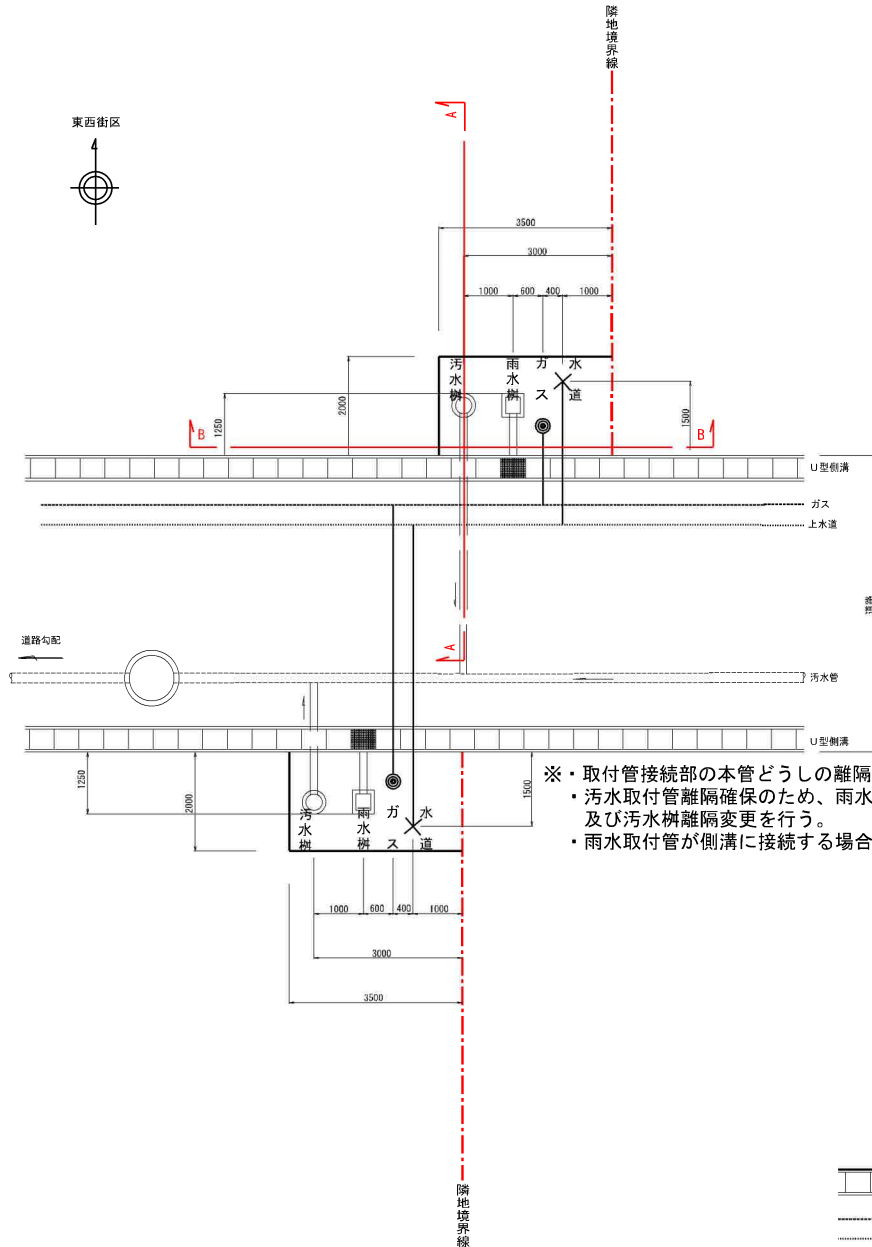


R2街区

事業名	山台市岩切羽黒瀬川府町神谷土地区画整理事業		
図面	污水排水計画平面図(利府-2)		
縮尺	S=1:500(A1) S=1:1000(A3)	図面番号	1-2-2
年月日	令和 年 月 日		
設計会社名			
事業者名	山台市岩切羽黒瀬川府町神谷土地区画整理組合		

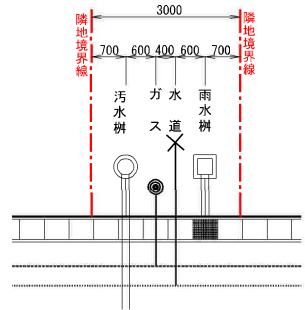
宅内桝等配置標準図

〈利府町神谷沢〉 S=1:50

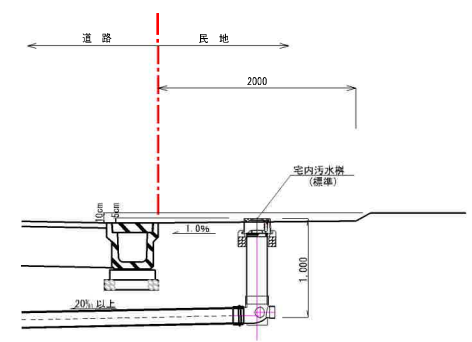


- ※・取付管接続部の本管どうしの離隔1.0mを確保。
- ・汚水取付管離隔確保のため、雨水桝・汚水桝配置入れ替え及び汚水桝離隔変更を行う。
- ・雨水取付管が側溝に接続する場合、グレーチング蓋を設置する。

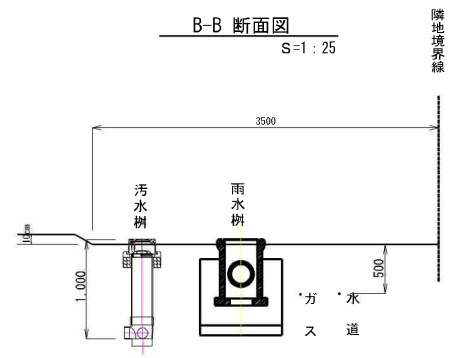
〈旗竿宅地W=3m〉



A-A 断面図 S=1:25



B-B 断面図 S=1:25



〈利府町神谷沢〉

事業名	仙台市地価評価課利府町神谷沢土地改良事業		
図面名	宅内桝等配置標準図		
縮尺	図示	図面番号	22
年月日	令和 年 月 日		
設計会社名			
事業者名	仙台市地価評価課利府町神谷沢土地改良整理組合設立準備委員会		



仙台市岩切羽黒前利府町神谷沢土地区画整理事業

道路計画平面図

R2街区

利府町
仙台市

利府町
仙台市

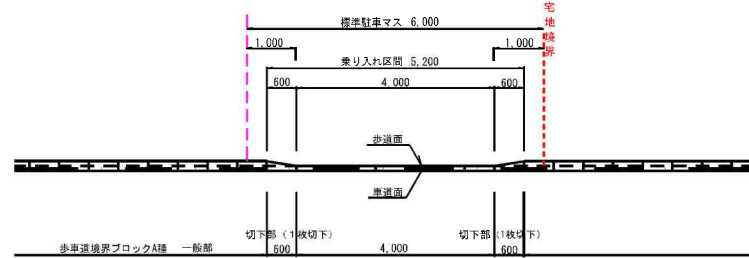
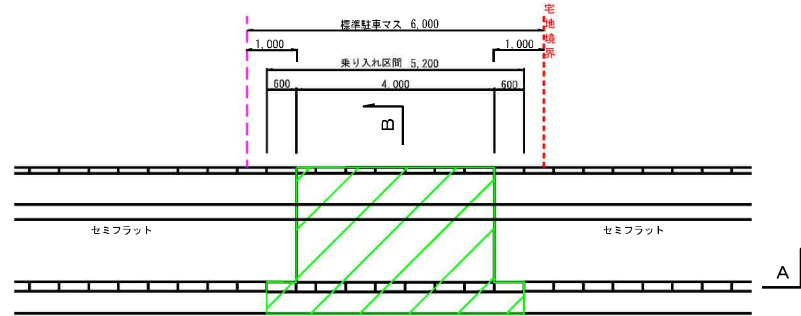
事業名	仙台市岩切羽黒前利府町神谷沢土地区画整理事業		
図面名	道路計画平面図		
縮尺	A1 = 5:1 (1/500) A2 = 5:1 (1/500)	図番	5
年月日	令和 年 月 日		
設計会社名			
事業者名	仙台市岩切羽黒前利府町神谷沢土地区画整理組合		

道路施設構造図 (4)

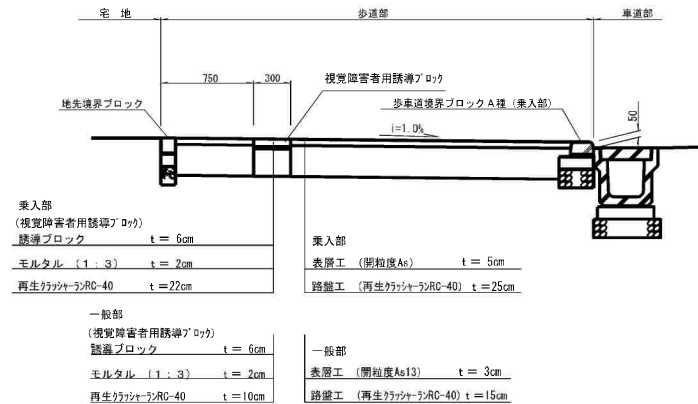
〈仙台市羽黒前〉

車両乗り入れ詳細図 (セミフラット)

平面図
S=1:50

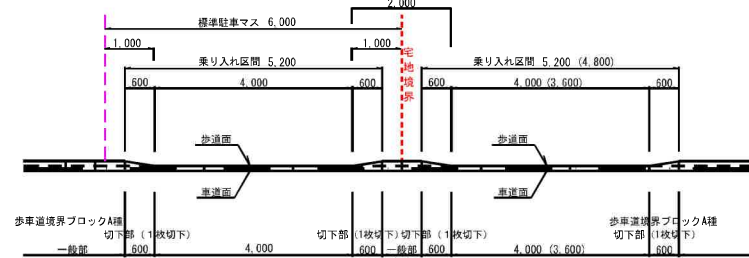
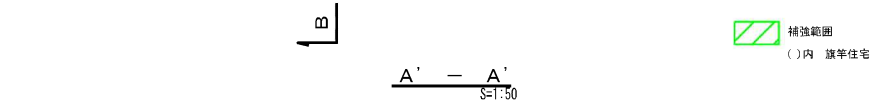
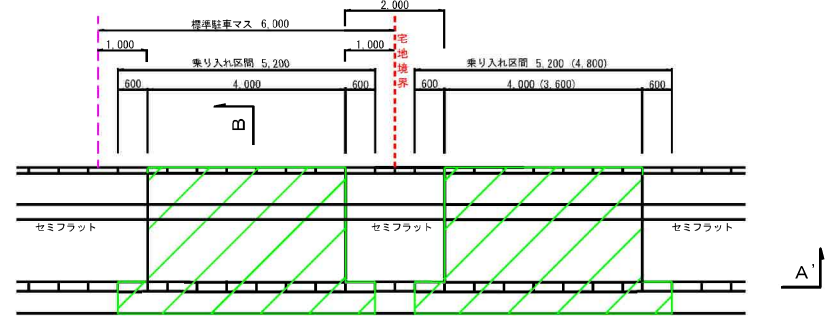


B - B'
S=1:20



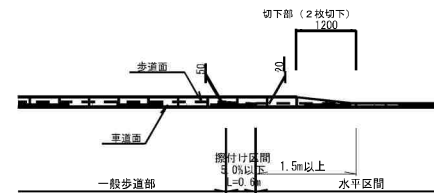
2宅地連続車両乗り入れ詳細図 (セミフラット)

平面図
S=1:50



交差点部擦付け詳細図 (セミフラット)

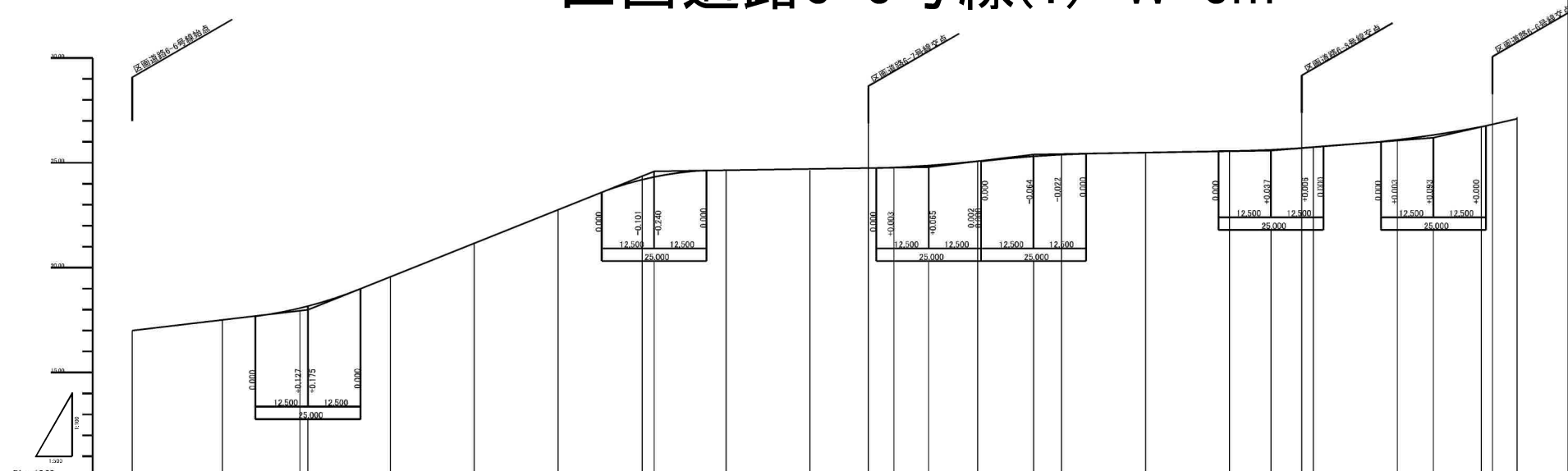
S=1:50



〈仙台市羽黒前〉

事業名	仙台市羽黒前地区の旧羽黒前地区土地区画整理事業		
図面名	道路施設構造図 (4)		
縮尺	S=1:50 (A1) S=1:100 (A2)	図面番号	12-4
年月日	令和 年 月 日		
設計会社名			
事業者名	仙台市羽黒前地区の旧羽黒前地区土地区画整理委員会		

区画道路6-6号線(1) W=6m



勾配	17.000	i=2.368% L=41.890m		18.000	i=8.000% L=82.500m		24.600	i=0.306% L=63.431m		24.800	i=2.400% L=23.000m		25.400	i=0.353% L=56.385m		25.600	i=1.650% L=38.717m		26.200		
盛土																					
切土																					
新道高	17.900			18.175			24.360		24.756	24.865		25.336		25.637	25.723		26.593		26.834		
地盤高																					
追加距離	0.000	20.000	40.000	41.890	60.000	80.000	120.000	124.390	175.406	180.000	188.811	200.000	214.811	220.000	240.000	260.000	300.000	310.113	320.000	324.175	330.000
単距離	+0.000	+20.000	+20.000	+1.890	+18.120	+20.000	+20.000	+4.390	+15.436	+6.265	+8.811	+10.189	+14.811	+6.697	+9.043	+20.000	+20.000	+10.105	+9.887	+4.175	+5.825
測点	BP	No.1	No.2	No.3	No.4	No.5	No.6	No.7	No.8	No.9	No.10	No.11	No.12	No.13	No.14	No.15	No.16				
曲線																					
片勾配	-2.0%																				

事業名	仙台市昭陽区高根利根町神宮土地区画整理事業		
区画名	道路幅員6m (9-6) (1/2)		
縮尺	W=1/100(A1) H=1/500(A1)	図面番号	10-7
年月日	令和 年 月 日		
設計会社名			
事業者名	仙台市昭陽区高根利根町神宮土地区画整理組合		

ガス計画図



R2街区

凡 例

記号	名称
	PE200
	PE 75
	事業区域界

事業名	仙台市宮城野区新井町神宮北土地区画整理事業		
図面名	ガス計画図		
縮尺	A1 - 2/1:1000 A3 - 5/1:3000	図面番号	53
年月日	令和 年 月 日		
設計会社名			
事業者名	仙台市宮城野区新井町神宮北土地区画整理組合		