

売地

宮城郡利府町神谷沢字金沢

現況渡し R1街区 区画8

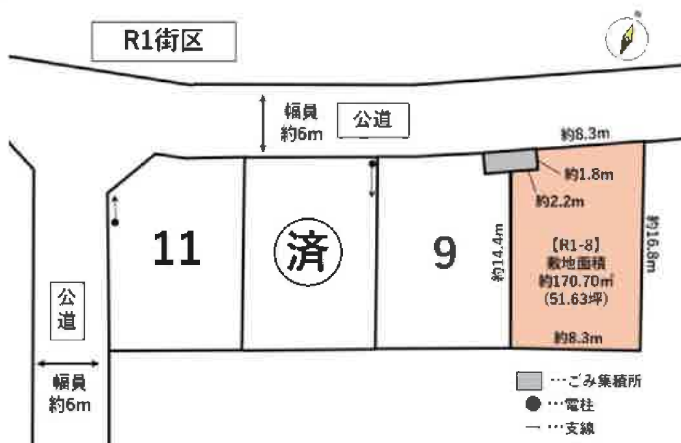
土地面積
170.70㎡

現況
更地

引渡可能時期
2025年8月予定

【建築条件なし】
上下水道完備の新規開発分譲地♪
岩切駅徒歩圏内！

- ・COOP MIYAGI 岩切店まで1,840m
- ・イオンモール新利府まで3,100m
- ・ファミリーマート仙台岩切店まで1,200m
- ・利府町立利府西中学校まで2,100m
- ・利府町立利府第二小学校まで1,300m



■ 本物件における登記申請業務(司法書士に依頼する移転登記・設定登記、家屋調査士に依頼する表題登記)、及び外構工事は、売主指定業者にてお願いいたします。
■ 仲介業者様ご紹介できません。

物件種目	売地		
最適用途	住宅用地		
最寄駅	岩切		
土地面積	170.70㎡	私道面積 (共有持分)	
価格	1,880万円	坪単価	@36.41万円

物件所在地	宮城県宮城郡利府町神谷沢字金沢		
交通	J R 東北本線 岩切 徒歩23分		
土地権利	所有権	地目	宅地
都市計画	市街化区域	用途地域	1種住居
建ぺい率	60%	容積率	200%
他の法令上の制限	地区計画あり「金沢地区計画」		
地勢			
建築条件			
現況	更地		
引渡し可能時期/方法	2025年8月予定 / 現況渡し		
開発許可等番号			
接道状況 (角地・開口)	北西6.0m 公道 接面8.3m		
設備	都市ガス、上水道、下水道		
備考			

この図面は物件情報の一部を抜粋して掲載しております。(現況優先)
入居日・引渡日変更や付帯条件、別途料金等が発生する場合がありますのでご確認ください。

at home

infosheet 物件番号 69849564050

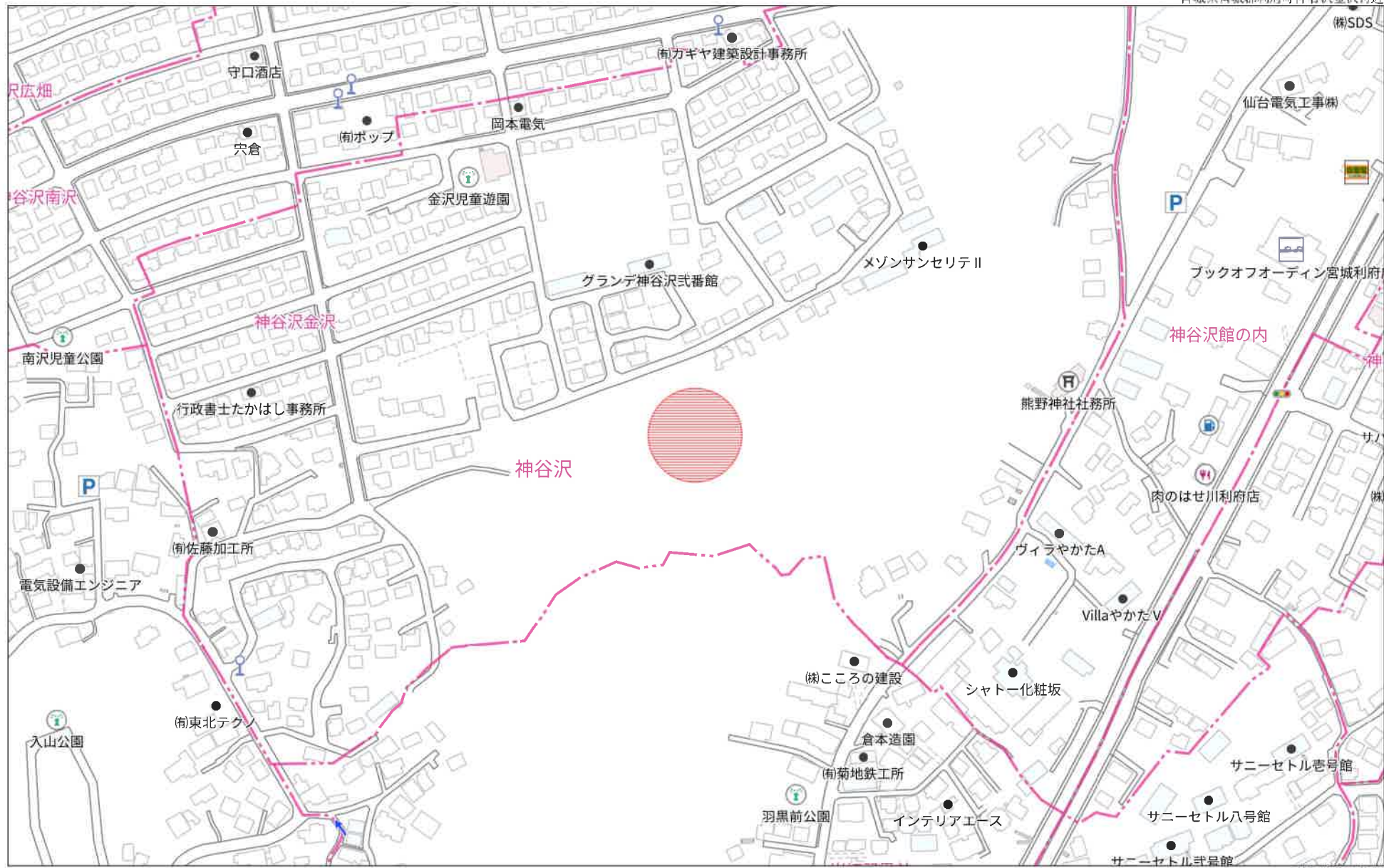
国土交通大臣免許(1)第9999号 〒981-0114 宮城県宮城郡利府町新中道3丁目1-1 イオンモール新利府南館1階

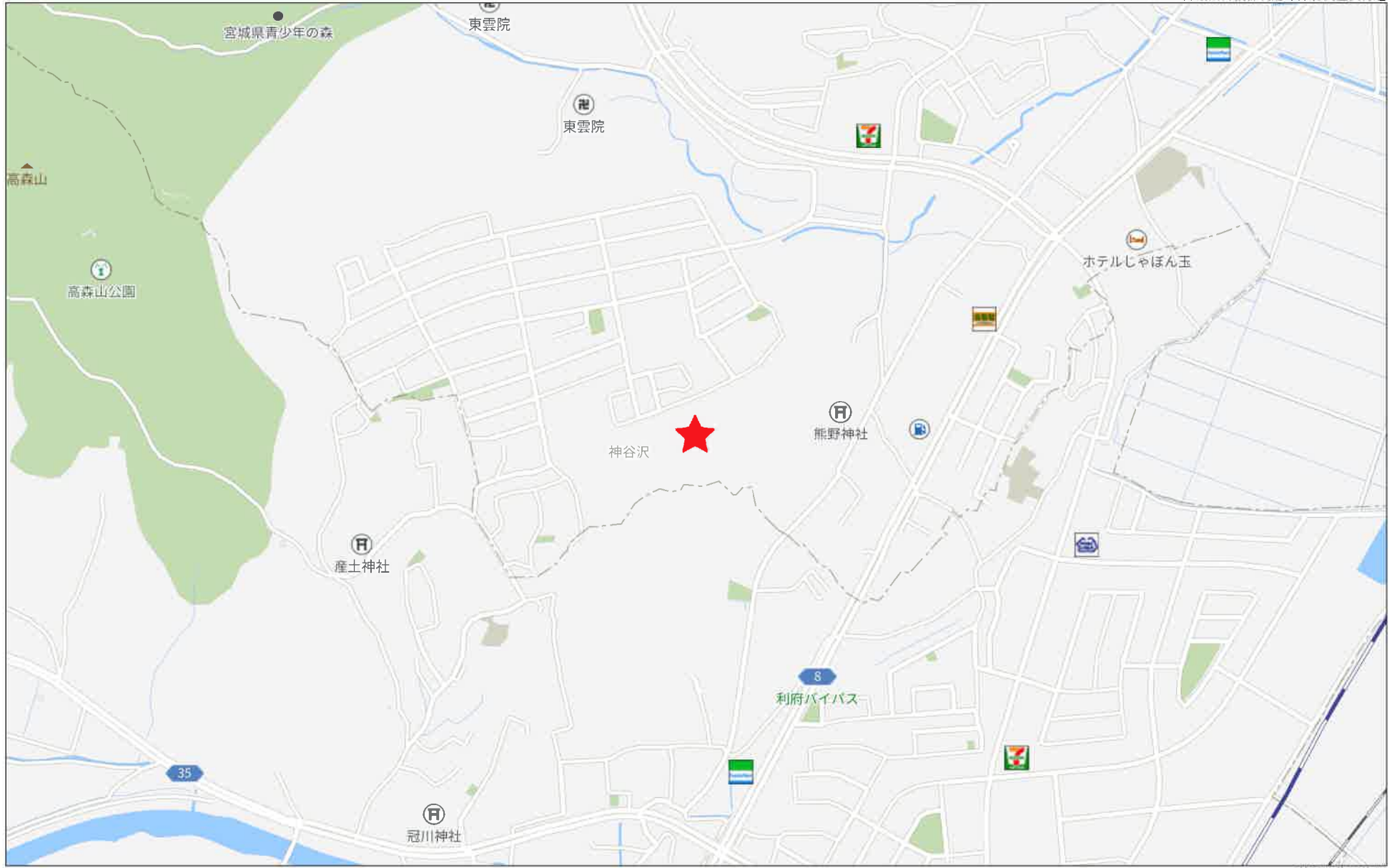
株式会社 Beyond ets 建てる窓口

TEL: 050-3615-4137 FAX: 050-3145-2835 定休日: 定休日なし
担当: 高橋(070-3276-6354)

作成日: 2025年2月1日

■取引態様: 媒介







保留地明細図 (街区番号-R1)

街区番号

保留地番号

※宅地取付管は、水道、ガス、雨水、汚水を予定

区画面積 (m²)

宅盤高 (m)

区画寸法 (m)

※宅地取付管は、水道、ガス、雨水、汚水を予定

コンクリート擁壁

※宅地取付管は、水道、ガス、雨水、汚水を予定



街区番号 (R1)

事業名	仙台市若切羽黒部利府町神谷沢土地区画整理事業		
区画名	保留地明細図 (利府-1)		
縮尺	S=1:250 (A1) S=1:500 (A3)	図面番号	
年月日	令和 年 月 日		
設計会社名			
事業者名	仙台市若切羽黒部利府町神谷沢土地区画整理組合		



仙台市岩切羽黒前利府町神谷沢土地区画整理事業

土地利用計画図

R1街区

利府町
仙台市

利府町
仙台市

名 称	
戸建住宅地	
街区公園	
調整池	
歩行者専用道路	
その他	
道路 (幅12, 7.5, 6m)	
公益施設用地	
造成緑地 (管理道路含む)	
自然緑地	
境界	
現行境界	
新行政界	

事業名	仙台市岩切羽黒前利府町神谷沢土地区画整理事業		
図面名	土地利用計画図(平面図)		
縮尺	A1 - 1/500 A2 - 1/200	図面番号	3
年月日	令和 年 月 日		
設計会社名			
事業者名	仙台市岩切羽黒前利府町神谷沢土地区画整理組合		



上水道計画平面図 (1)

R 1 街区

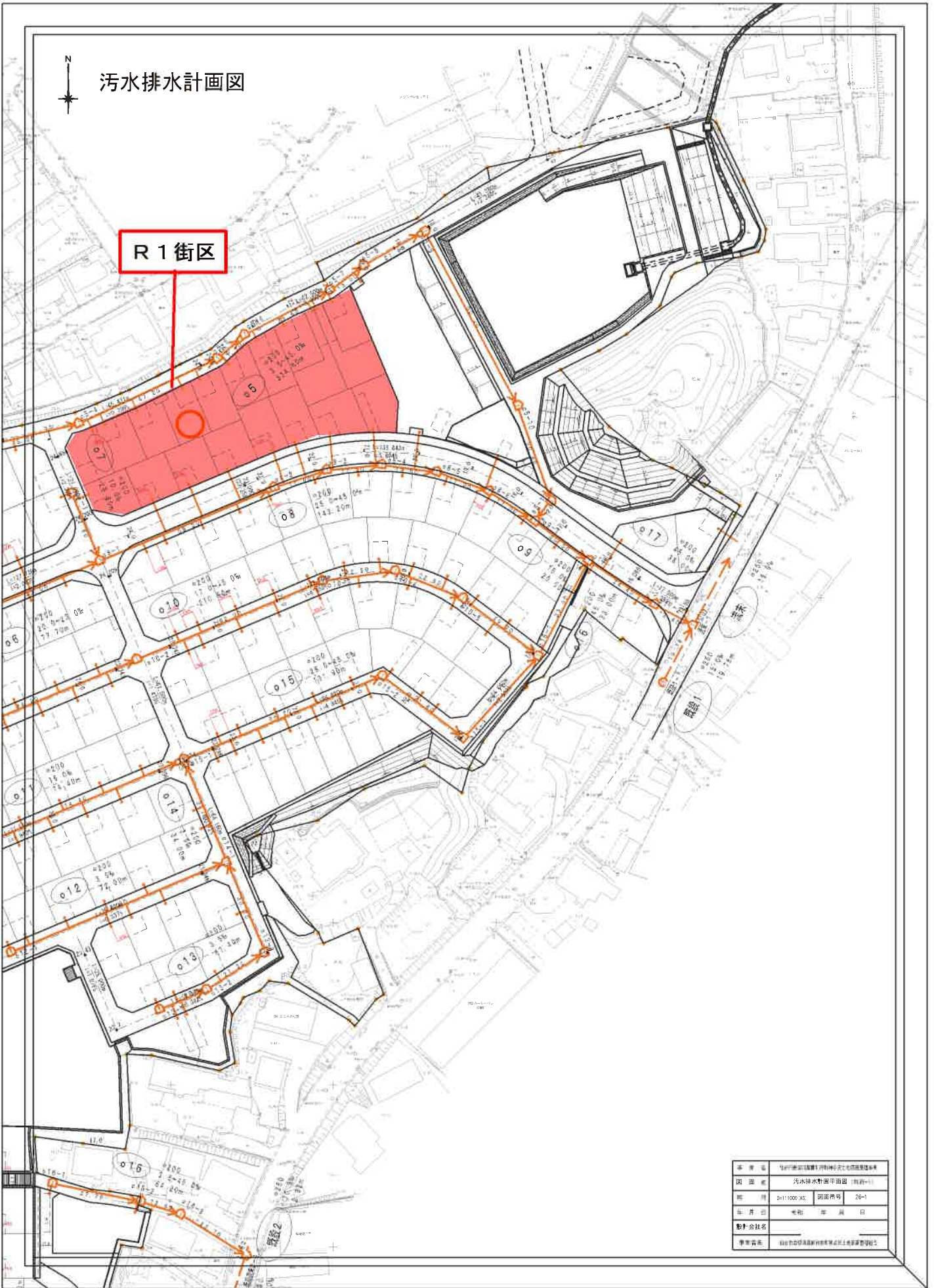
利府町
仙台市

本 質 名	仙台市利府町地区上下水道計画用地図		
図 面 名	上水道計画平面図 (利府-1)		
縮 尺	20:1000 AS	図面規格	4.3-1
年 月 日	年 月 日	年 月 日	
製 図 者 氏 名			
製 図 者 番 号	仙台市建設局建設部建設課建設課		



污水排水計画図

R 1 街区

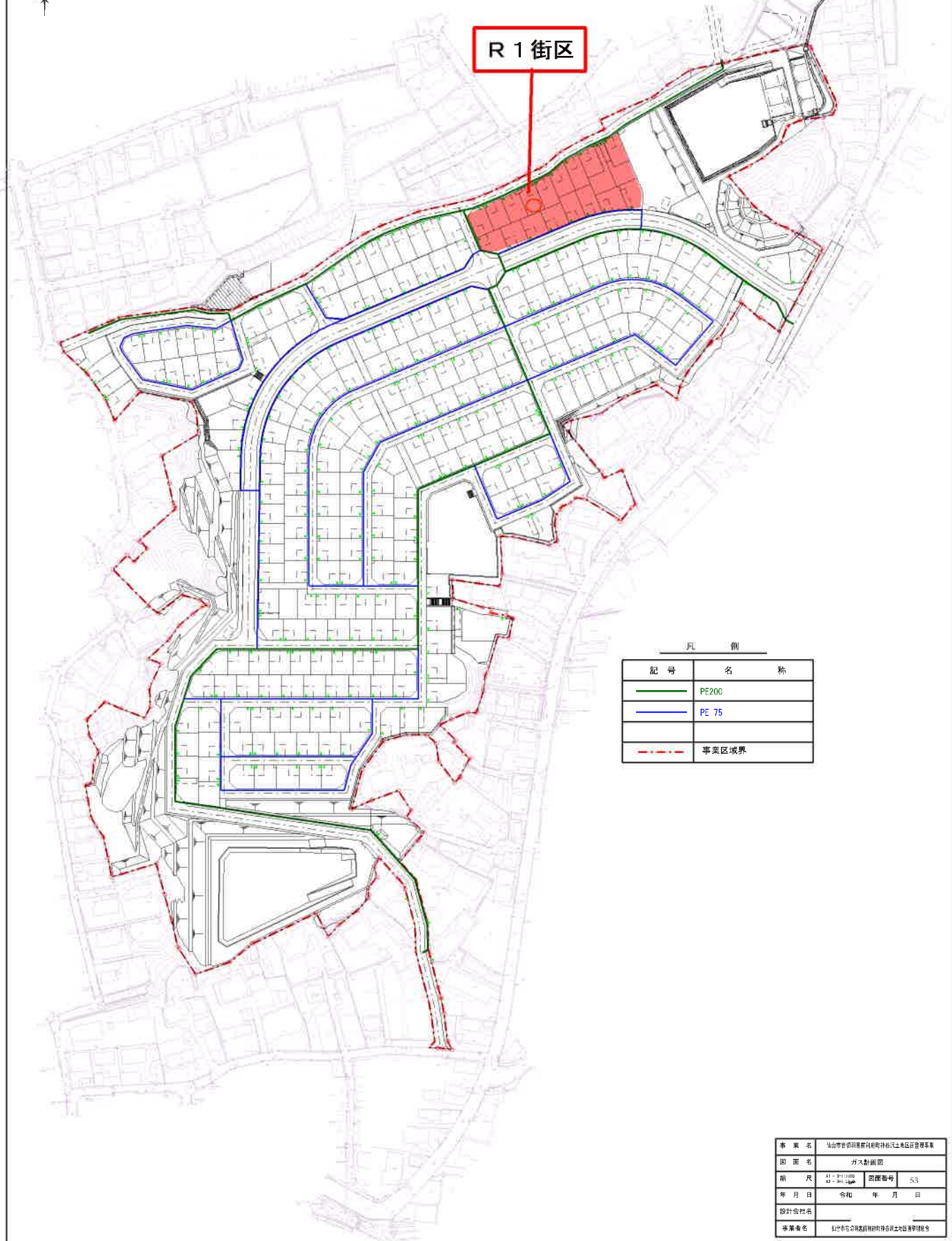


本 書 名	住戸排水設備工事関係工事の完成図面集		
図 面 名	污水排水計画図 (別冊-1)		
規 格	2011000-A3	図面番号	26-1
注 冊 日	年 月 日	発 行 日	年 月 日
製 作 社 名			
製 作 者 氏 名	住戸排水設備工事関係工事の完成図面集		

ガス計画図



R1街区



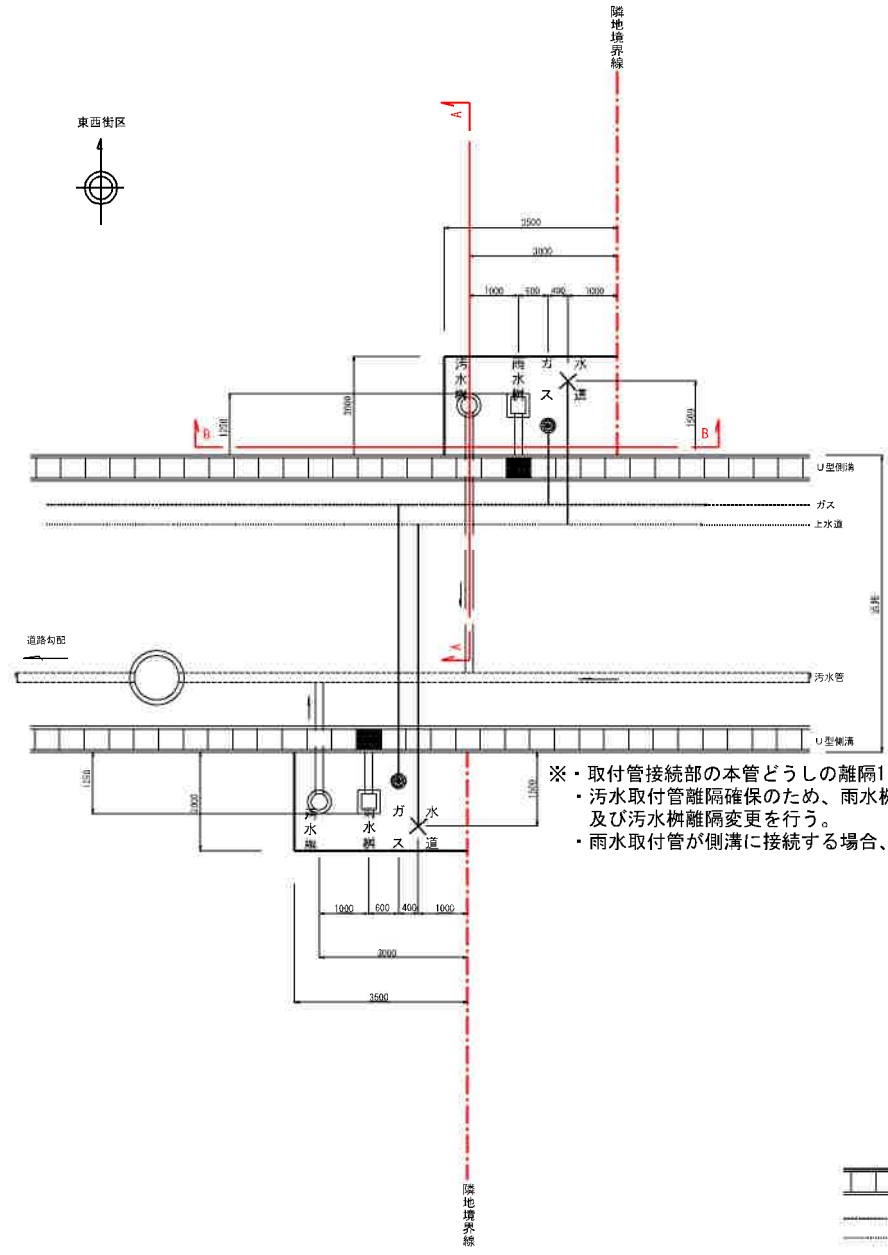
凡 例

記号	名称
	PE200
	PE75
	事業区境界

事業名	仙台市世帯別基礎情報取得件数拡大地区管理事業		
図面名	ガス計画図		
縮尺	41 - 3-1100 43 - 3-1100	図面番号	53
年月日	令和 年 月 日		
設計会社名			
事業者名	仙台市ガス局基礎情報取得件数拡大地区管理課		

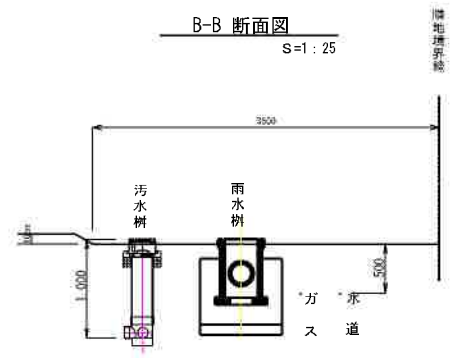
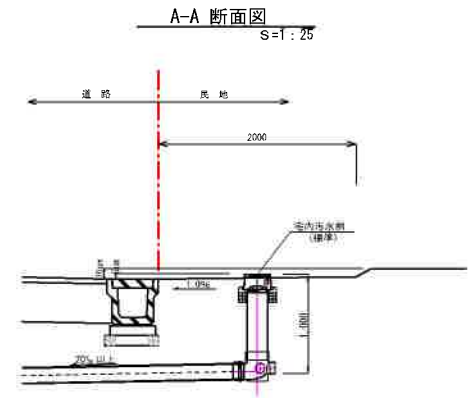
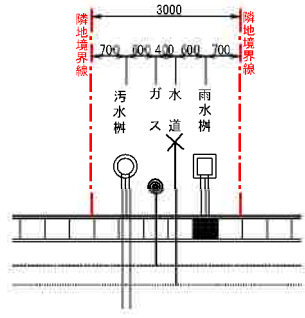
宅内桝等配置標準図
 〈利府町神谷沢〉 S=1:50

東西街区



- ※・取付管接続部の本管どうしの離隔1.0mを確保。
- ・汚水取付管離隔確保のため、雨水桝・汚水桝配置入れ替え及び汚水桝離隔変更を行う。
- ・雨水取付管が側溝に接続する場合、グレーチング蓋を設置する。

〈旗竿宅地W=3m〉

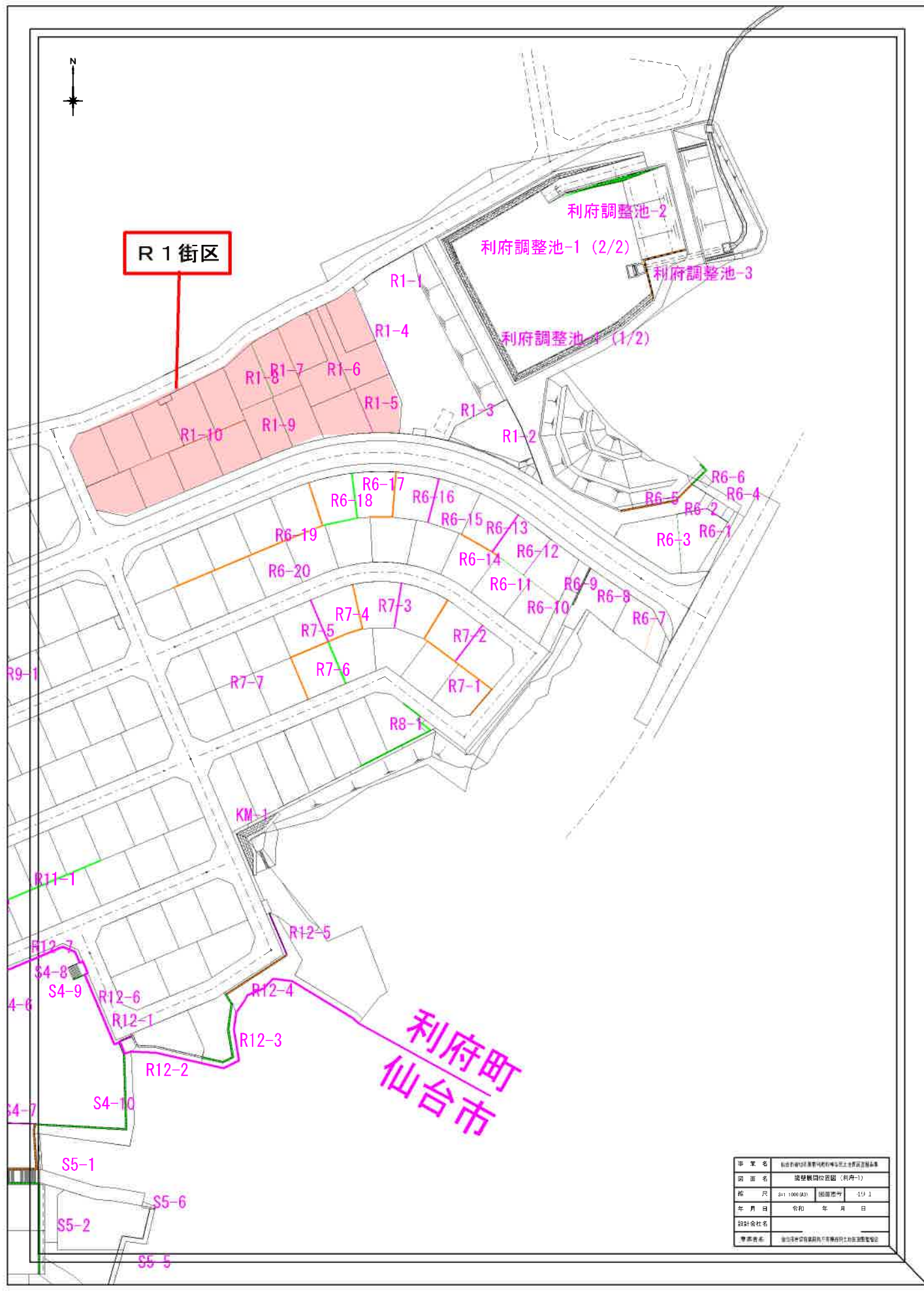


〈利府町神谷沢〉

事業名	仙台市若狭町農業利用促進中心土地区画整理事業		
図名	宅内桝等配置標準図		
縮尺	図示	図番	22
年月日	令和	年	月
設計会社名			
事業者名	仙台市若狭町農業利用促進中心土地区画整理組合設立準備委員会		

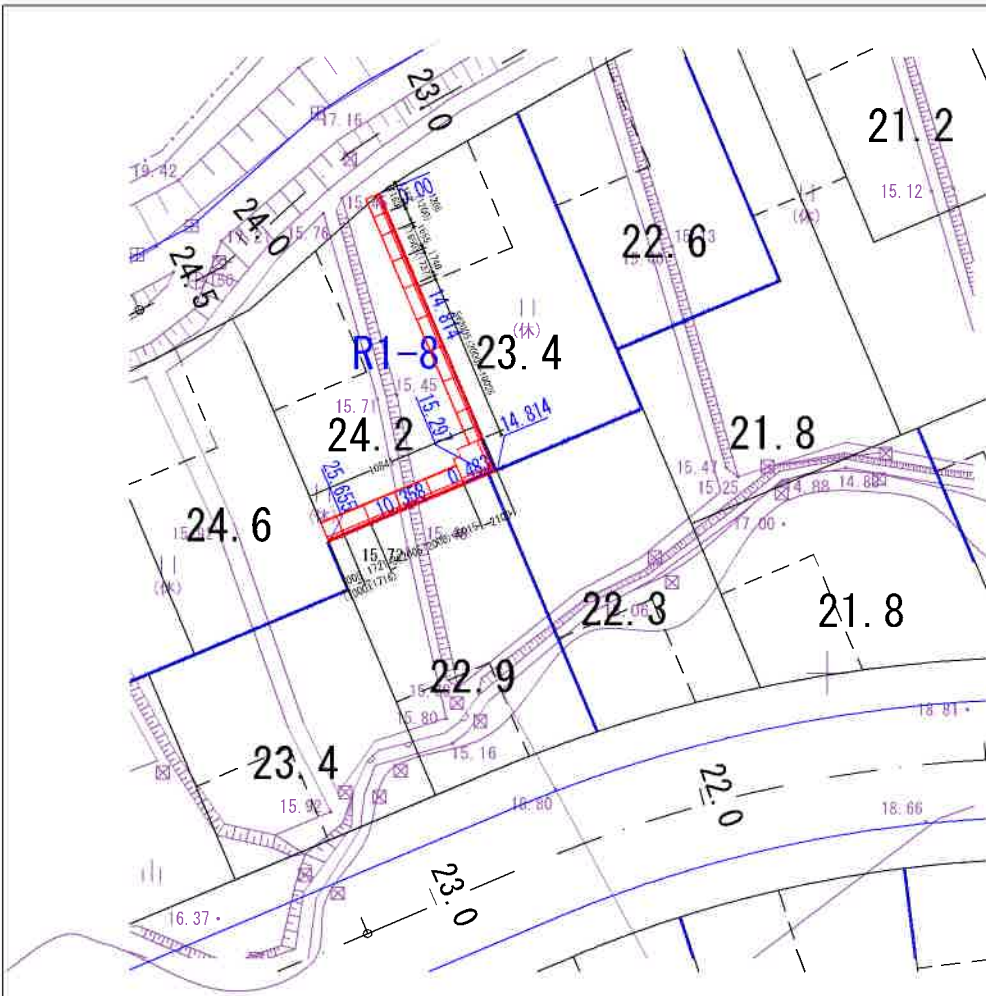


R 1 街区



利府町
仙台市

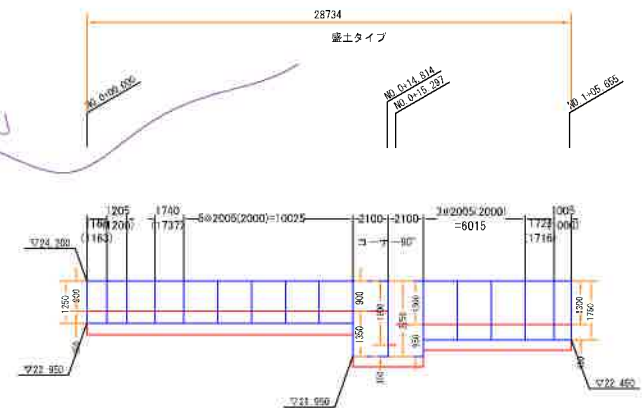
事業名	仙台市利府町公園緑地整備事業（利府町公園整備事業）		
図面名	調整池位置図（附冊-1）		
縮尺	2=1 1000 (A3)	図面番号	19.1
年月日	令和 年 月 日		
設計会社名	_____		
専門責任者	_____		



展開図

V=1:150
H=1:300

R1-8
(プレキャストL型擁壁)



R1-8 1/300 (A3)
1/150 (A1)

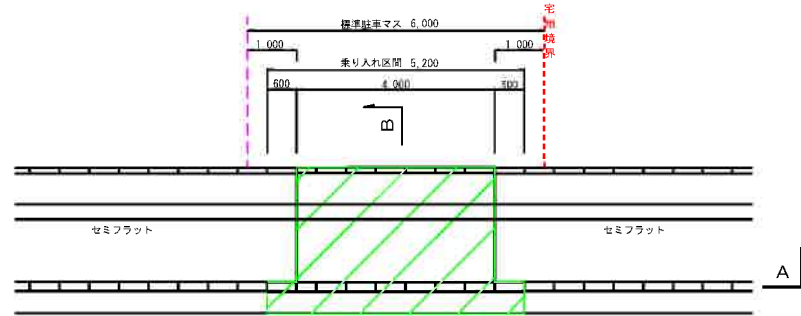
事業名	仙台市若菜町羽黒町4丁目神谷沢土地区画整理事業		
図面名	擁壁展開図		
縮尺	1/300 (A3) 1/150 (A1)	図面番号	
年月日	令和 年 月 日		
設計会社名			
事業者名	仙台市若菜町羽黒町4丁目神谷沢土地区画整理組合		

道路施設構造図 (4)

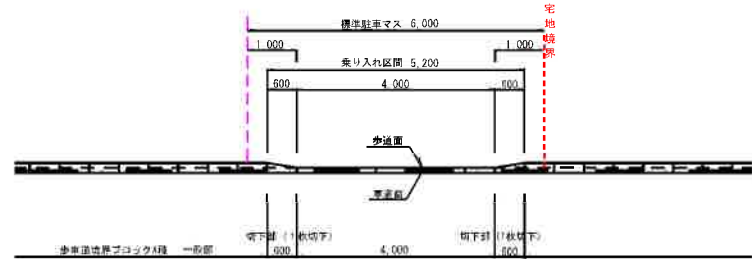
〈仙台市羽黒前〉

車両乗り入れ詳細図 (セミフラット)

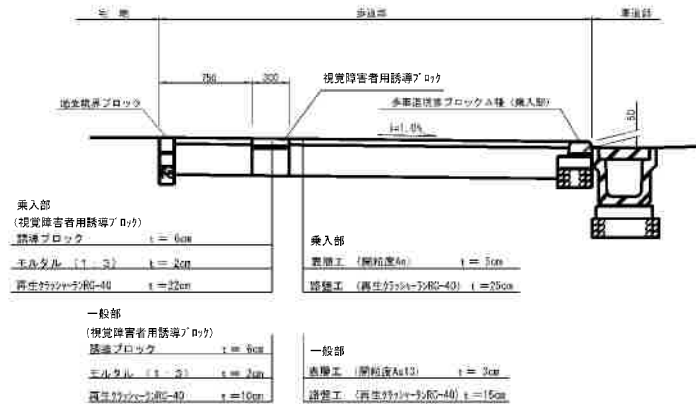
平面図
S=1:50



補強範囲
A - A'
S=1:50

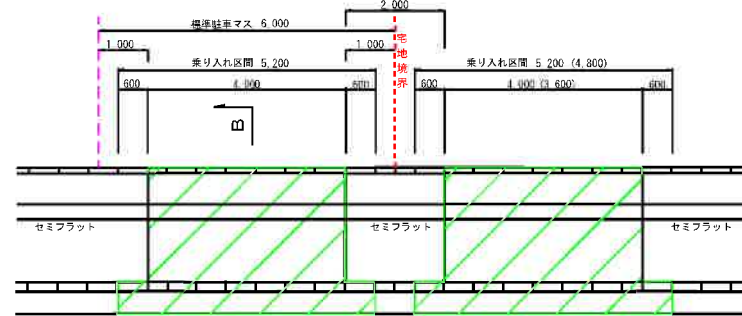


B - B'
S=1:20

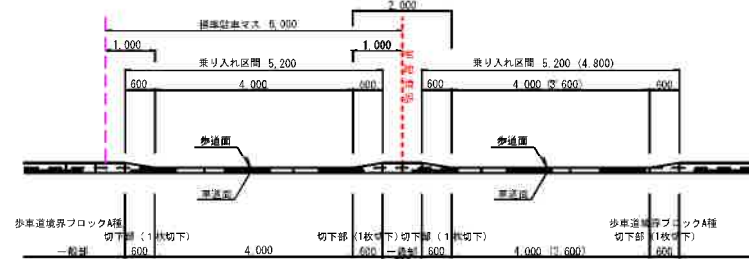


2宅地連続車両乗り入れ詳細図 (セミフラット)

平面図
S=1:50

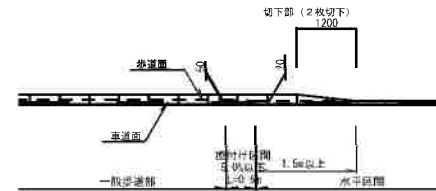


補強範囲
()内 旗竿住宅
A' - A'
S=1:50

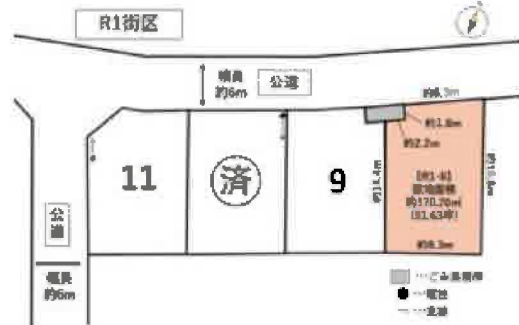


交差点部擦付け詳細図 (セミフラット)

S=1:50



事業名	仙台市若菜町高倉村羽黒前土地区画整理事業		
図面名	道路施設構造図 (4)		
縮尺	S=1:20(A) S=1:100(B)	図面番号	1-2-4
年月日	令和 年 月 日	設計会社名	
事業者名	仙台市若菜町高倉村羽黒前土地区画整理組合		



COOP MIYAGI岩切店まで1,840m



イオンモール新利府まで3,100m



ファミリーマート仙台岩切店まで1,200m



利府町立利府西中学校まで2,100m



利府町立利府第二小学校まで1,300m



仙台岩切郵便局まで1,366m



七十七銀行岩切支店まで1,600m